


ANTARKTIS KREUZFAHRT

Antarktische Halbinsel &
Südshetlandinseln



WAS DIESE REISE SO BESONDERS MACHT

Begegnungen in Augenhöhe erleben!

- ✓ Eisberge, Packeis & kalbende Gletscher bestaunen
- ✓ Tierbeobachtungen aus der Nähe erleben
- ✓ Alte Walfänger- & moderne Forschungsstationen entdecken
- ✓ Kreuzfahrt mit Expeditionscharakter
- ✓ 24 Stunden Helligkeit im antarktischen Sommer

Wir erschaffen Fundorte für große Momente.
Große Momente, die bleiben... manchmal ein Leben lang.

DIE REISEROUTE

Die Reise im Überblick



Ihre Reisedesignerin für diese Reise

Hanna Clasen

☎ 040-27 14 34 7-25

hanna.clasen@ae-erlebnisreisen.de



UNSERE REISEZUTATEN FÜR GROSSE MOMENTE



KREATIVE REISEDESIGNS

Erleben Sie große Reisemomente, die Ihnen noch Jahre später ein Lächeln ins Gesicht zaubern. Reisen, die im Gedächtnis bleiben... manchmal ein Leben lang!



EXPERTEN & WUNSCHERFÜLLER

Wir helfen Ihren Reisewünschen auf die Sprünge und teilen unsere Geheimtipps mit Ihnen – entspannt, leicht, mit einem Lächeln. So wird auch die Reiseplanung zum Erlebnis!



AUSGEZEICHNET UND ENGAGIERT

Nachhaltig Reisen ... sinnvoll und cool! Herzliche Begegnungen, Intensiv (er)leben, Mittendrin-Sein. Unsere Reisen sind mehrfach ausgezeichnet und nachhaltig!

ANTARKTIS KREUZFAHRT

Antarktische Halbinsel & Südshetlandinseln

Der Kontinent der Superlative! Es erwartet Sie eine faszinierende Expedition zu riesigen, treibenden Eisbergen und ein unvergleichliches, unberührtes Naturparadies mit Robben, Walen, Vögeln und Pinguinen!


Die Antarktis ist ein Kontinent der Superlative. Nirgendwo sonst ist es kälter, windiger und trockener. Im antarktischen Sommer zwischen Dezember und Februar scheint die Sonne 24 Stunden lang. Im Winter hingegen herrscht Tag und Nacht Finsternis. Dieser wunderschöne Platz am Ende der Welt ist nahezu komplett begraben unter mächtigem Inlandeis, welches bis zu 5000 Meter dick ist! Meerumtost und völlig isoliert, ist der 6. Kontinent fast 40 Mal so groß wie Deutschland, aber durch die unwirtlichen Lebensbedingungen ohne Bevölkerung. Dagegen kommen Pinguine, Robben, Wale und Vögel in sehr großer Zahl vor! Die Antarktis ist heute eines der letzten unberührten Naturparadiese der Welt. Was Sie auf der antarktischen Halbinsel erwartet, sind riesige glitzernde Eisberge, treibende inselgroße Eisschollen, wenig Flora, doch dafür eine faszinierende artenreiche Fauna und gelegentlich mal eine Forschungsstation. Wanderungen und Zodiac-Anlandungen ermöglichen Ihnen Einblicke in die eisige Welt der Antarktis. Keine Reise ist wie die andere und Klima- und Eisbedingungen können sich auch kurzfristig ändern. Der nachfolgende Routenverlauf dient daher nur als Beispiel für eine Expeditionskreuzfahrt.



Zodiac und Expeditionsschiff, Antarktis



Schild zum Südpol, Antarktis



Pinguinjugtier vorm Bauch seiner Eltern, Antarktis

DIE REISEBESCHREIBUNG

Ihr Reiseverlauf für große Momente...

1. REISETAG:

BEGINN IN USHUAIA – ANTARKTIS

Es geht an Bord und durch den Beagle-Kanal zum offenen Ozean



Ihre Expeditionskreuzfahrt beginnt in der südlichsten Stadt der Erde, in Ushuaia, der Hauptstadt Feuerlands in Argentinien. Heute heißt es „Herzlich Willkommen an Bord!“ Sie werden von Ihrem Expeditionsteam begrüßt und erhalten das obligatorische Sicherheits-Briefing. Später fahren Sie durch den wild zerklüfteten Beagle-Kanal Richtung Osten zum offenen Atlantik.

Überflieger: Einschiffung in Ushuaia

Mahlzeiten: 1 x Mittagessen | 1 x Abendessen

2.-3. REISETAG:

ANTARKTIS

Aufregende Fahrt über die spektakuläre Drake Passage



Kap Hoorn und die Spitze der Antarktischen Halbinsel sind ca. 1.050 Seemeilen durch die berühmte Drake Passage getrennt. Die Südspitze Südamerikas bringt wärmeres Wasser mit nach Süden, das auf polares Wasser in der Antarktis trifft. Dieser Treffpunkt der polaren und subpolaren Meeresströmungen wird Konvergenz genannt. Sie beeinflusst die Ausdehnung und Richtung der Bewegungen der Eisberge, die durch die allgemeine nordöstliche Richtung des Drifts in dieser Region das ganze Jahr über auftreten! Ebenfalls sorgt die Konvergenz für ein besonders reichhaltiges Nahrungsangebot, so begleiten Sie u.a. Wander-, Graukopf-, Schwarzbrauen- und Rauchiger-Albatros, sowie verschiedene Sturmschwalben wie etwa Buntfüßige-, Schwarzbauch-, Weißflügel- und Kapsturmvögel sowie Silber-, Blau- und Schneesturmvögel. Halten Sie auch nach Walen Ausschau! Ihr Expeditionsteam ist Ihnen gern bei der

Bestimmung der Tiere behilflich. Am zweiten Tag der Überfahrt, in der Nähe der Südlichen Shetlandinseln, kommen die ersten Eisberge in Sicht. Bald darauf folgen bereits die ersten schneebedeckten Berggipfel!

Überflieger: Fahrt über die Drake Passage

Mahlzeiten: 2 x Frühstück | 2 x Mittagessen | 2 x Abendessen

Antarktische Halbinsel: Auf der Spur von Pinguinen, Walen und Eisbergen



Antarktis: Unsere Reise führt uns direkt in das Herzstück der Antarktis "High Antarctica", an Melchior Island vorbei, durch den Schollaert Kanal zwischen Brabant und Anvers Island geht es gen Süden. Der Verlauf der Kreuzfahrten variiert ein wenig je nach Wetterverhältnissen. Eine typische Reise könnte wie folgt aussehen:

Unsere Fahrt führt uns anschließend nach Cuverville Island. Die kleine Felseninsel liegt zwischen dem bergigen Antarktischen Kontinent und der eisbedeckten Insel Danco. Hier nisten Eselspinguine mit Blick auf Gletscher und gestrandete Eisberge. Auch ihre Feinde, die braunen Skuas oder Raubmöwen, ziehen hier ihre Küken groß. Wir sehen Weddell- und Krabbenfresserrobben. In Neko Harbour setzen wir zum ersten Mal Fuß auf den antarktischen Kontinent. Dieses Gletschergebiet

ist von atemberaubender Schönheit. Von hier geht es weiter durch die eisberggefüllte Paradiesbucht und die umliegenden Fjorde, wir besuchen die (meist verlassene) argentinische Forschungsstation Almirante Brown. Auf dem Weg in die Paradiesbucht gibt es große Wahrscheinlichkeit Buckel- und Zwergwale zu sehen. Bei Neko Harbour oder in der Paradiesbucht machen wir Zodiac-, bzw. Kajakausflüge zwischen großen Eisbergen. Wenn die Eisverhältnisse es erlauben, durchfahren wir den spektakulären Lemaire Kanal mit seinen steilen Felswänden und mächtigen Gletschern, die krachend direkt ins Meer kalben. Südlich des Kanals besuchen wir, wenn es die Wetterverhältnisse zulassen, Petermann Island. Hier nisten Königskormorane, Esels- und Adeliepinguine. Auch Zwerg-, Finn- und Buckelwale können hier oft beobachtet werden. Mit etwas Glück können wir uns auch Leopardenrobben nähern. Auch der Besuch der ukrainischen Antarktisstation Vernadsky ist eingeplant, um Ihnen einen Eindruck vom Leben moderner Antarktisforscher vermitteln zu können. Wir werden dort freundlich empfangen und werden zu einem Stationsrundgang eingeladen. Auf dem Weg gen Norden gelangen wir in den Neumayer Channel und kommen wir in die Nähe der historischen Forschungsstation Port Lockroy auf Goudier Island. Das südlichste Postamt der Welt wird von den Briten verwaltet. Ein Besuch der Station selber ist nicht immer garantiert und ist vom Fahrplan und Anlandegenehmigung abhängig. In der Nähe von Port Lockroy bieten wir eine Anlandung auf der kleinen Insel Jougla Point an. Dort nisten Eselspinguine und Blauaugenkormorane.

HINWEIS: An den Terminen, die "mit Südshetlandinseln" gekennzeichnet sind, entdecken wir an Tag 8 zusätzlich die Shetlandinseln:

Die Reise führt uns nach Norden durch die Gerlache Strasse bis zu den Südshetlandinseln. Wir nehmen Kurs auf Deception Island. Das Schiff tastet sich durch eine spektakuläre enge Einfahrt bei Neptune's Bellow mit steilen Felswänden auf der Südostseite der Insel ins innere des Kraters vor. Deception ist eine hufeisenförmige Vulkaninsel und umschließt einen versunkenen Krater, der sich zum Meer öffnet und einen von der Natur geschaffenen Hafen bildet. Hier findet man heiße Quellen, eine verlassene Walfangstation und tausende Kapsturmvögel, viele Dominikanermöwen, sowie Antarktische Raubmöwen und Küstenseeschwalben. Buntfusssturmschwalben und Schwarzbauchmeerläufer haben ihre Nistplätze in den Ruinen der alten Walfangstation in Whalers Bay gefunden. Wir verlassen Deception und steuern in Richtung Half Moon Island, wo wir Kehlstreifenpinguine sehen werden. Robben liegen entlang der Strände. Diese vulkanischen Südshetlandinseln sind vom Wind gepeitscht und verhüllen sich oft in Nebel. Hier gibt es eine breite Vielfalt von Flora (Moose, Flechten und blühende Gräser zu sehen) und Fauna (Eselspinguine, Kehlstreifenpinguine, und Riesensturmvögel) zu bewundern. Das Schiff verlässt die Inselgruppe durch eine schmale Seepassage Richtung offenes Meer und nimmt Kurs auf Ushuaia.

Überflieger: Erkundungen in der Antarktis

Mahlzeiten: 5 x Frühstück | 5 x Mittagessen | 5 x Abendessen

9.-10. REISETAG:

ANTAKTIS

Spannende Vorträge an Bord auf hoher See: zurück über die Drake Passage

Sie verlassen die Antarktis und fahren über die Drake Passage zurück Richtung Norden. Es wartet wieder ein Vortragsprogramm auf Sie, das sicherlich viele der Fragen beantworten wird, die noch offen geblieben sind. An Deck lädt Sie das Expeditionsteam zur Vogelbeobachtung ein und für den einen oder anderen bietet die Überfahrt vielleicht auch die Möglichkeit die Abenteuer der vergangenen Woche Revue passieren zu lassen.

Überflieger: Fahrt auf der Drake Passage, Expertenvorträge

Mahlzeiten: 2 x Frühstück | 2 x Mittagessen | 2 x Abendessen

11. REISETAG:

ENDE IN USHUAIA

Es heißt Abschied nehmen

Nach einem zeitigen Frühstück legt Ihr Expeditionsschiff morgens in Ushuaia an und das Expeditionsteam verabschiedet sich von Ihnen. Hier nimmt Ihr unvergleichliches antarktisches Abenteuer sein Ende.

Überflieger: Ausschiffung in Ushuaia

Mahlzeiten: 1 x Frühstück

EIN OFFENES WORT

Wetter & Eis am abgelegenen Ende der Welt

Die Beschreibung der Reise soll Ihnen eine erste Vorstellung über den möglichen Verlauf geben. Wetter- und Eisverhältnisse spielen in diesem abgelegenen Teil der Welt aber eine wichtige Rolle. Unser tatsächliches Programm muss entsprechend flexibel gestaltet werden – dies gibt uns auch die Chance, neue Anlandemöglichkeiten zu erkunden und auf unerwartete Tierbeobachtungen entsprechend reagieren zu können.

Kapitän und Expeditionsleiter werden eng zusammenarbeiten und alles tun, die Route für Sie so interessant wie möglich zu gestalten. Die Sicherheit der Passagiere, der Crew und des Schiffes muss dabei aber immer Vorrang haben. Dabei wird die Erfahrung der Schiffs- und Expeditionsleitung von ausschlaggebender Bedeutung sein - eine Reise in die Polarregionen bleibt immer ein gewisses Abenteuer, aber unter der Führung versierter Experten.

DIE BESTE JAHRESZEIT

Was Sie wann sehen können...

Reisen in die Antarktis finden im Südsommer statt – zwischen November und März. Innerhalb dieser Periode gibt es allerdings unterschiedliche Höhepunkte. Die folgenden Hinweise wurden von Experten zusammengestellt und sollen Ihre Reiseplanung erleichtern:

November (Frühsommer)

- # Die abenteuerlichste, und in gewisser Hinsicht auch beeindruckendste Zeit:
- # Die See/ Strände sind noch mit Packeis/Schnee bedeckt
- # Pinguine kommen zu ihren Kolonien zurück und beginnen mit dem Nestbau
- # Die ersten wenigen Besucher kommen in die Antarktis
- # Pelzrobben paaren sich in Süd-Georgien

Dezember bis Januar (Hochsommer)

- # Die wärmsten, und vom Wetter her sicherlich besten Monate für einen Besuch:
- # Fast 24-stündiges Tageslicht
- # Weihnachten und Neujahr in der Antarktis
- # Die ersten Pinguinküken schlüpfen
- # Pelzrobben Babys in Süd-Georgien


Februar bis März (Spätsommer)

- # Dies ist die beste Zeit für Walbeobachtungen
- # Das Eis hat sich weitgehend zurückgezogen und erlaubt Anlandungen weiter im Süden
- # Hervorragende Chancen zur Walbeobachtung vom Schiff und von den Zodiacs aus
- # Pinguinküken werden flügge
- # Pelzrobben tauchen nun auch an der Antarktischen Halbinsel auf

TERMINE & PREISE

von	bis	Preis	Special	Plätze
06.02.2026	16.02.2026	ab € 8.400,-		!
an Bord der m/v Plancius Zu diesem Termin gibt es auf unsere Webseite weitere buchbare Optionen.				
27.12.2026	06.01.2027	ab € 9.050,-		✓
an Bord der m/v Hondius Zu diesem Termin gibt es auf unsere Webseite weitere buchbare Optionen.				
29.12.2026	08.01.2027	ab € 9.050,-		✓
an Bord der m/v Plancius Zu diesem Termin gibt es auf unsere Webseite weitere buchbare Optionen.				
06.01.2027	16.01.2027	ab € 9.050,-		✓
an Bord der m/v Hondius Zu diesem Termin gibt es auf unsere Webseite weitere buchbare Optionen.				
08.02.2027	18.02.2027	ab € 9.050,-		✓
an Bord der m/v Plancius Zu diesem Termin gibt es auf unsere Webseite weitere buchbare Optionen.				

✓ Verfügbar
! Wenige Plätze
— Ausgebucht
✓ garantierte Durchführung



Junge Eselspinguine auf einem Felsen, Antarktis



Albatrosse vor einem Eisberg, Antarktis



Kolonie von Adeliepinguinen, Antarktis

TEILNEHMER/INNEN

Min Teilnehmerzahl: 70

Max Teilnehmerzahl: 174

LEISTUNGEN

- ✓ Kreuzfahrt in der jeweils einfachsten, verfügbaren Kabinen-Kategorie wie ausgeschrieben
- ✓ Vollpension an Bord, Kaffee, Tee, Kakao sind frei verfügbar
- ✓ Erfahrene englischsprachige Expeditions- und Reiseleitung
- ✓ Populärwissenschaftliche Vorträge an Bord (vorwiegend in englischer Sprache)
- ✓ Alle Anlandungen und Rundfahrten mit Zodiacs
- ✓ Alle Hafen- und Anlandegebühren für die gesamte Dauer des Program
- ✓ Umfangreiche Reiseunterlagen (vorwiegend in englischer Sprache)

NICHT ENTHALTEN

- ✗ Internationale Economy-Linienflüge
- ✗ Inlandsflüge
- ✗ Reiseversicherungen

PROGAMMHINWEISE

* Mindestteilnehmerzahl: 70 Personen

Die ausgeschriebenen Preise verstehen sich in EUR pro Person bei Unterbringung in der angegebenen Kabine. 3- bzw. 4-Bett-Kabinen sind identisch zu 2-Bett-Kabinen, aber mit einem dritten bzw. vierten, ausklappbaren Oberbett. Die aktuellen Preise in EUR werden zum jeweils gültigen Umtauschkurs vom USD berechnet und können sich je nach Wechselkurs ändern.

Rauchen ist in den Kabinen nicht gestattet. Es gibt Raucherbereiche an Bord, über die Sie der Expeditionsleiter am Beginn der Reise informieren wird.

Bitte beachten Sie auch die besonderen Buchungs-, Storno- und Zahlungsbedingungen für Reisen in die Antarktis:

Bis zum 90. Tag vor Reiseantritt: 20% des Reisepreises,
ab 89. bis 60. Tag vor Reiseantritt: 50% des Reisepreises,
ab 59. bis zum Tag des Reiseantritts / bei Nichtantritt: 100% des Reisepreises.

Die Reise wird in internationaler Gruppe mit englischsprachender Reiseleitung durchgeführt.

Vor Ort werden folgende Sprachen gesprochen: Englisch

Änderungen des Tourverlaufs aufgrund aktueller politischer, klimatischer oder organisatorischer Gegebenheiten bleiben vorbehalten.

Aufgrund des Erlebnisreisecharakters ist diese Reise für Menschen mit eingeschränkter Mobilität leider nicht geeignet. Gern beraten wir Sie bezüglich einer geeigneten Reise.

EINREISE- UND GESUNDHEIT

Einreise: Für die Einreise benötigen Reisende mit deutscher Staatsangehörigkeit den Reisepass. Der Reisepass muss noch mindestens 6 Monate über das Rückreisedatum hinaus gültig sein.

Sollten Sie eine andere Staatsbürgerschaft als die deutsche besitzen, so teilen Sie uns bitte bei Ihrer Anfrage und vor Buchung Ihre Nationalität mit, so dass wir Sie über die entsprechenden Einreisebestimmungen informieren können. Vielen Dank!

Impfungen: Es sind keine Impfungen vorgeschrieben. Empfohlen werden die Standardimpfungen (Polio, Tetanus, Diphtherie), sowie Masern. Wir empfehlen einige Wochen vor Abreise aktuelle Informationen bei den Tropeninstituten einzuholen.

Alle Teilnehmer der Reise müssen über eine individuelle Reiseversicherung (Reiseunfall- und Auslandskrankenversicherung inklusive Rücktransport) verfügen. Diese Versicherungen sind für die Teilnahme an der Reise obligatorisch!

FAIR FLIEGEN



Gemeinsam mit Ihnen und unserem Partner atmosfair fördern wir Klimaschutzprojekte weltweit! Dadurch werden beispielsweise Biogasanlagen oder Kochmöglichkeiten in Dörfern geschaffen. Außerdem finanzieren Sie durch eine Ausgleichszahlung an atmosfair eine Initiative zur Unterstützung des Wiederaufbaus in Nepal nach den verheerenden Erdbeben im Frühjahr 2015.

Für den Hin- und Rückflug für eine Person entstehen klimarelevante Emissionen in Höhe von etwa 8.631 kg. Durch einen freiwilligen Beitrag in Höhe von € 199,- an ein Klimaschutzprojekt können Sie zur Entlastung unseres Klimas beitragen. Sie erhalten eine Spendenbescheinigung und können diesen Betrag von der Steuer absetzen. Sie erhalten eine Spendenbescheinigung und können diesen Betrag von der Steuer absetzen.

Was genau macht atmosfair mit meiner Spende?

ZAHLUNGSBEDINGUNGEN

Die Anzahlung für diese Reise beträgt 30% des Reisepreises. Die Restzahlung ist 60 Tage vor Reisebeginn fällig. Bei Nichterreichen der Mindestteilnehmerzahl ist ein Rücktritt vom Reisevertrag seitens des Veranstalters bis spätestens 30 Tage vor Reisebeginn möglich.

GENERELLE HINWEISE

Veranstalter: a&e erlebnis:reisen, eine Marke der Boomerang-Reisen GmbH.
Stand: 20.08.2025 (HC)




Robbe sonnt sich auf einem Eisberg, Antarktis



Expeditionsschiff im Lemaire Kanal, Antarktis



Neko Harbour auf der antarktischen Halbinsel, Antarktis



Ihre Reisedesignerin für diese Reise

Hanna Clasen

☎ 040-27 14 34 7-25

hanna.clasen@ae-erlebnisreisen.de

Information & Buchung

a&e erlebnis:reisen

Brandstwiete 4

20457 Hamburg

☎ (0 40) 27 14 34 7 – 0

info@ae-erlebnisreisen.de

www.ae-erlebnisreisen.de

a&e erlebnis:reisen ist eine Marke der Boomerang Reisen GmbH | Biewerer Straße 15 | 54293 Trier | Handelsregister: Amtsgericht Wittlich HRB4983

