

ANTARKTIS URLAUB

Basislager / Basecamp, Basislager
Antarktische Halbinsel



WAS DIESE REISE SO BESONDERS MACHT

Begegnungen in Augenhöhe erleben!

- ✓ Antarktische Wildnis für Abenteurer
- ✓ Anlandung mit Zodiacs
- ✓ Aktiv werden bei Wanderungen, Kajakfahrten oder Foto-Workshops
- ✓ Zeltübernachtung in der Antarktis an Land
- ✓ Eisberge und Pinguine entdecken

Wir erschaffen Fundorte für große Momente.
Große Momente, die bleiben... manchmal ein Leben lang.

DIE REISEROUTE

Die Reise im Überblick



Ihre Reisedesignerin für diese Reise
Hanna Clasen
☎ 040-27 14 34 7-25
hanna.clasen@ae-erlebnisreisen.de



UNSERE REISEZUTATEN FÜR GROSSE MOMENTE



KREATIVE REISEDESIGNS

Erleben Sie große Reisedesigns, die Ihnen noch Jahre später ein Lächeln ins Gesicht zaubern. Reisen, die im Gedächtnis bleiben... manchmal ein Leben lang!



EXPERTEN & WUNSCHERFÜLLER

Wir helfen Ihren Reisedesigns auf die Sprünge und teilen unsere Geheimtipps mit Ihnen – entspannt, leicht, mit einem Lächeln. So wird auch die Reiseplanung zum Erlebnis!



AUSGEZEICHNET UND ENGAGIERT

Nachhaltig Reisen ... sinnvoll und cool! Herzliche Begegnungen, Intensiv (er)leben, Mittendrin-Sein. Unsere Reisen sind mehrfach ausgezeichnet und nachhaltig!

ANTARKTIS URLAUB

Basislager / Basecamp, Basislager Antarktische Halbinsel

Das Basislager erfreut jeden Abenteuerer über die nahe Begegnung mit dem eisigen 6. Kontinent! Entdecken Sie die Antarktis beim Zelten, Wandern oder Kajakfahren; die Aktivitäten sind eingeschlossen.

Das Schiff wird an ausgewählten Terminen zu unserem Basislager für aktive Gäste aufbrechen. „Basislager“ ist per Definition ein Lagerort und Ausgangspunkt, von dem aus eine Aktivität beginnt, in diesem Fall sind es Tagesexkursionen „von Küste zu Berg“. Auf den Basecamp-Reisen wird das Schiff zu sorgfältig ausgesuchten Orten der Antarktis gesteuert. In diesen Gebieten wird das Schiff zwei bis drei Tage verweilen und dient dort als komfortables Basislager und Drehkreuz für unser Aktivprogramm, bei dem wir mehr Zeit für ein breites Spektrum von Aktivitäten einräumen: Bergsteiger und Wanderer erkunden Gipfel und Aussichtspunkte, Fotografen erkunden Fotomöglichkeiten, Field Camper verbringen die Nacht im Zelt in Anlandungsnähe, Kajakfahrer und Fahrgäste von Zodiacs (Schlauchbooten) entdecken die Küstenlinie und Buchten, in die das Schiff nicht vordringen kann. Gäste, die nicht körperlich aktiv werden wollen, können an unserem normalen Landausflugsprogramm teilnehmen (leichte bis mittelschwere Spaziergänge bis Wanderungen mit Fokus auf die Tierwelt). Wir bieten unter anderem auch die Möglichkeit an, sich einem Foto-Workshop anzuschließen. Alle Abenteueraktivitäten sind im Preis enthalten.



Schiff im Eis, Antarktis



Junge Seerobbe, Antarktis



Eisbrecher zwischen Eisschollen, Antarktis

DIE REISEBESCHREIBUNG

Ihr Reiseverlauf für große Momente...

1. REISETAG:

BEGINN IN USHUAIA – ANTARKTIS

Einschiffung und Abfahrt in den Beagle-Kanal


Am Nachmittag heißt es: „Herzlich Willkommen an Bord“. Unser Einstiegshafen liegt in der südlichsten Stadt der Erde, Ushuaia. Die pittoreske Hauptstadt Feuerlands in Argentinien, eingerahmt von der schneebedeckten Martial-Bergkette, ist zum Beagle-Kanal hin ausgerichtet. Die erste Etappe unserer Reise führt dann auch durch diesen von Kapitän Fitz Roy und Charles Darwin 1834 entdeckten, wild zerklüfteten Kanal nach Osten bis zum offenen Atlantik.

Mahlzeiten: 1 x Abendessen

2.-3. REISETAG:

ANTARKTIS


Überqueren der berühmten Drake Passage



Kap Hoorn und die Spitze der Antarktischen Halbinsel sind ca. 1.050 Seemeilen durch die berühmte Drake Passage getrennt. Die vorgelagerte Spitze Südamerikas bringt wärmeres Wasser mit nach Süden, das auf polares Wasser in der Antarktis trifft. Dieser Treffpunkt der polaren und subpolaren Meeresströmungen wird Konvergenz genannt. Sie beeinflusst nicht nur die Ausdehnung und Richtung der Eisbergbewegungen – die allgemeine nordöstliche Richtung der Strömung innerhalb der Drake Passage lässt es zu, dass Eisberge unterschiedlicher Größe innerhalb dieses Gebietes das ganze Jahr über auftreten – sondern sorgt auch für ein besonders reichhaltiges Nahrungsangebot im Südatlantik. So ist es nicht verwunderlich, dass Wander-, Graukopf-, Schwarzbrauen- und Rauchiger-Albatrosse, sowie verschiedene Sturmschwalben, wie etwa Buntfüßige-, Schwarzbauch-,

Weißflügel- und Kapsturmvögel zu unseren ständigen Begleitern zählen. Auch Silber-, Blau- und Schneesturmvögel geben uns die Ehre. In der Nähe der Südlichen Shetlandinseln können wir die ersten Eisberge ausmachen.

Mahlzeiten: 2 x Frühstück | 2 x Mittagessen | 2 x Abendessen



Ein beispielhaftes Programm könnte etwa aussehen, wie in der folgenden Reisebeschreibung dargestellt. Die Landgänge sind abhängig von den Wetter- und Eisverhältnissen sowie den Anlandebestimmungen und der Verfügbarkeit der Anlandeplätze. Der Expeditionsleiter entscheidet über das endgültige Programm. Flexibilität ist entscheidend für den Erfolg von Expeditionsreisen. Die Reise führt uns mitten in das alpine Herz der Hochantarktis, vorbei an den Melchior-Inseln im Schollaert-Kanal zwischen Brabant und Anvers Island. Fahrt in den spektakulären Neumayer-Kanal, wo wir in alpiner Umgebung mit schroff aufragenden Gipfeln eine gute Ausgangsposition für unser Basecamp-Multiaktivprogramm finden werden. Die geschützten Gewässer rundum Wiencke Island werden die nächsten Tage unser „Spielplatz“ für alle Aktivitäten sein. In diesem alpinen Umfeld gibt es hervorragende

Möglichkeiten, die Region zu Fuß, per Zodiac oder Kajaks zu erkunden. Wanderer erkunden mit Schneeschuhen das Gebiet um den Anlandungsstrand, Bergsteiger suchen ihre Herausforderung weiter im Inland und besteigen Gipfel und lohnende Aussichtspunkte, wie z.B. den Jabet Peak (540 m). Alle Wanderungen, Bergtouren und Exkursionen können nur bei angemessenen Wetterverhältnissen durchgeführt werden. In dieser Region sind zwei Nächte vor Anker geplant, um zwei Zeltnächte an Land und zwei volle aktive Tage umsetzen zu können. Wir besuchen die Britische Forschungsstation (zugleich das südlichste Postamt der Welt) Port Lockroy auf Goudier Island und statten der kleinen Nachbarinsel Jougl Point ebenfalls einen Besuch ab. Dort gibt es reichlich Eselspinguine und Kormorane zu sehen und immer wieder sind wir auf der Suche nach Seeleoparden, Krabbenfresser-Robben und Walen. Die Reise führt weiter gen Süden durch den schönen und bekannten Lemaire-Kanal bis nach Pleneau und zur Petermann Insel. Auf dem Weg dorthin gibt es je nach Wetter- und Eissituation die Möglichkeit, ein weiteres Aktivprogramm an Land und in Küstennähe zu ermöglichen. Die erfahrenen Expeditionsguides an Bord halten Ausschau nach den besten Anlandungsmöglichkeiten. Vielleicht begegnen wir auch Buckel-, Zwerg- oder sogar Finnwalen. Der zweite Standort dieser Basecamp-Reise wird in der Nähe des antarktischen Kontinentes errichtet. Das Expeditionsteam wählt einen angemessenen Ort für die Zeltnacht aus, nicht zu weit entlegen vom geplanten Aktivprogramm des nächsten Tages. Die Bergsteiger an Bord haben eventuell sogar die Möglichkeit, eine anspruchsvollere Gipfeltour zum Mt. Demaria (640 m) im Waddington Bay zu unternehmen. Ein Besuch der ukrainischen Forschungsstation Vernadsky ist nach Absprache mit dem Stationsleiter möglich; dort können wir das Leben der Antarktisforscher ergründen. Von hier aus orientiert sich die Reise wieder nach Norden und wir steuern die von Eisbergen gefüllte Paradiesbucht und die umliegenden Fjorde an. Im Fjordsystem gibt es Myriaden von Eisbergen. Wir haben die Möglichkeit zur Erkundung mit dem Zodiac. Wanderer, Bergsteiger und Fotografen kommen beim Anlandungsprogramm auf Ihre Kosten. In diesem Gebiet gibt es sehr gute Chancen Buckelwale und Zwergwale zu sehen. Am Nachmittag werden wir bei Neko Harbour den antarktischen Kontinent betreten und die sagenhafte Gletscherwelt aus steil emporragenden Eiswänden und Gletscherfronten bestaunen. Wir werden natürlich wieder aktiv; es kündigen sich Exkursionen mit dem Zodiac, Wanderungen, eine Bergtour und eine Kajakexkursion an. Eine kleine Gruppe von Bergsteigern steigt hinauf bis zu einem Aussichtspunkt. Wir verbringen die Nacht entweder bei Neko Harbour oder Paradise Bay. Eine letzte Zeltnacht wird allen ermöglicht, die bisher noch nicht zum Zuge kamen. Wir werden am folgenden Tag sehr früh unser Basecamp an Land abbauen und fahren an den Melchior-Inseln vorbei bis zum offenen Meer, dem Eingang der Drake Passage. Auf direktem Wege überqueren wir die Seestraße bis zu unserem Zielhafen nach Ushuaia.

Mahlzeiten: 6 x Frühstück | 6 x Mittagessen | 6 x Abendessen

11.-12. REISETAG:

ANTARKTIS

Zurück zum Festland

Auf unserer Reiseroute nach Norden über die Drake Passage begegnen wir einer Vielzahl von Seevögeln, darunter auch unseren alten bekannten, den Wanderalbatrossen. Während der Seetage werden Vorlesungen an Bord angeboten.

Mahlzeiten: 2 x Frühstück | 2 x Mittagessen | 2 x Abendessen

ENDE IN USHUAIA

Heute heißt es Abschied nehmen



Wir erreichen den Hafen von Ushuaia in den frühen Morgenstunden. Nach dem Frühstück heißt es dann Abschied nehmen.

Mahlzeiten: 1 x Frühstück

BASECAMP-AKTIVITÄTEN

Aktivprogramm auf Ihrer Reise

Landausflüge und Fahrten mit dem Zodiac Geführte Landausflüge (Wanderungen, Tierbeobachtungen und Zodiacfahrten) sind im Reisepreis inkludiert. Das Programm ist vielfältig und wird allen Passagieren angeboten. Unsere Philosophie ist das aktive Naturerlebnis an Land und zur See.

Camping

Es wird ein spannendes 'open air' Camping-Programm angeboten, das ein intensives Erleben der Antarktis ermöglicht. Spezialausrüstung wird zur Verfügung gestellt: Zelte, wind- und wasserdichte Biwak-Säcke (leichte Alternative zum Zelt-System), Schlafmatten und Polar-Schlafsäcke bieten Komfort während der Nacht. Die maximale Teilnehmerzahl für dieses Campingerlebnis ist mit 30 Teilnehmern pro Nacht begrenzt.

Ein Expeditionsguide betreut das Camping an Land. Camping ist immer abhängig von Wetterverhältnissen, lokalen Anlandebestimmungen und Umweltschutzvorschriften. 1 Nacht muss vor der Reise gebucht werden, zusätzliche Nächte können eventuell an Bord arrangiert werden (sofern diese gemäß des Fahrplans umgesetzt werden können). Zusätzliche Nächte werden vom Hotel-Manager berechnet.

Wandern

Auf ausgeschriebenen Wanderterminen wird das sonst übliche Wanderprogramm weiter ausgedehnt. In der Regel bieten wir 3 Möglichkeiten an, an Land aktiv zu werden: leichte, mittlere und anspruchsvollere Wanderungen im Umkreis des Anlandungsstrandes. Somit können wir allen Teilnehmern eine passende Wanderung anbieten, die ca. 2 - 3 Stunden (und manchmal länger) pro Anlandung dauern (je eine am Vormittag und Nachmittag).

Die endgültige Entscheidung, wo und in welcher Form die Wanderungen stattfinden, trifft der Expeditionsleiter an Bord. Für die langen Wanderungen empfehlen wir die Mitnahme von knöchelhohen Wanderschuhen und Gamaschen. Schneeschuhe, passend für alle Schuhgrößen und Wandergummistiefel, werden an Bord ausgeliehen. Die Wanderungen sind im Preis enthalten.

Kajakfahren

In der Regel bieten wir mindestens 4 Kajakausflüge an. Vorkenntnisse und eine gute physische Kondition sind Voraussetzung zur Teilnahme. Das Kajakprogramm wird parallel zu allen anderen Exkursionen jeweils während der Vormittage und Nachmittage angeboten. Die endgültige Entscheidung, wo und in welcher Form die Kajaktouren stattfinden, trifft der Expeditionsleiter an Bord. Kajaks und Neoprenanzüge werden zur Verfügung gestellt. Das Kajakprogramm richtet sich nach den vorherrschenden Wetter- und Eisverhältnissen.

Fotoworkshop

Bei einigen Terminen und „Basecamp Plancius“-Reisen bieten wir Fotoworkshops für Anfänger und fortgeschrittene Fotografen an, die von einem Fotoexperten an Bord angeleitet und betreut werden. Jeder kann daran teilnehmen, Vorerfahrung ist nicht erforderlich. Die Fotogruppe (ca. 20 Personen pro Guide) wird an Land von unserem Fotoexperten begleitet. Teilnehmer bringen ihre eigene Fotoausrüstung mit. Während der Seetage wird spezielles fotografisches Fachwissen (Motivwahl, Belichtung etc.) in Vorlesungen vermittelt, es geht dabei weniger um die Handhabung der jeweiligen Kameratypen. Fotografen können natürlich auch an jedem anderen angebotenen Programmpunkt teilnehmen. Interessenten müssen die Teilnahme vorher anmelden.

REISEROUTEN

Flexibel sein und viel Erleben

Alle veröffentlichten Reiserouten gelten zur allgemeinen und groben Orientierung. Die Programme variieren je nach den örtlichen Eis- und Wetterbedingungen sowie den Ad-hoc-Entscheidungen der Expeditionsleiter, um Gelegenheiten zu ergreifen, Tiere zu beobachten. Flexibilität steht bei Expeditionskreuzfahrten an erster Stelle. Anlandungen sind immer abhängig vom Wetter, Verfügbarkeit von Anlandeplätzen und Umweltschutzauflagen (IAATO). Fahrpläne und Anlandeplätze werden ca. 5 Monate vor dem Beginn der Saison geplant und im IAATO-System offiziell eingebucht. Der endgültige Fahrplan wird vom Expeditionsleiter an Bord bestimmt. Nicht zuletzt ist die Umsetzung des Fahrplans abhängig von der Tüchtigkeit des Schiffes und dem Ermessen des Kapitäns.

TERMINE & PREISE

von	bis	Preis	Special	Plätze
10.01.2025	22.01.2025	ab € 9.150,-		!
an Bord der m/v Ortelius Zu diesem Termin gibt es auf unsere Webseite weitere buchbare Optionen.				
13.02.2025	25.02.2025	ab € 9.150,-		✓
an Bord der m/v Plancius Zu diesem Termin gibt es auf unsere Webseite weitere buchbare Optionen.				
25.02.2025	09.03.2025	ab € 9.150,-		✓
an Bord der m/v Plancius Zu diesem Termin gibt es auf unsere Webseite weitere buchbare Optionen.				
27.11.2025	09.12.2025	ab € 8.800,-		✓
an Bord der m/v Hondius Zu diesem Termin gibt es auf unsere Webseite weitere buchbare Optionen.				
09.12.2025	21.12.2025	ab € 8.800,-		✓
an Bord der m/v Hondius Zu diesem Termin gibt es auf unsere Webseite weitere buchbare Optionen.				
16.12.2025	28.12.2025	ab € 9.600,-		✓
an Bord der m/v Plancius Zu diesem Termin gibt es auf unsere Webseite weitere buchbare Optionen.				
28.12.2025	09.01.2026	ab € 9.600,-		✓
an Bord der m/v Plancius Zu diesem Termin gibt es auf unsere Webseite weitere buchbare Optionen.				
29.12.2025	10.01.2026	ab € 10.100,-		✓
an Bord der m/v Ortelius Zu diesem Termin gibt es auf unsere Webseite weitere buchbare Optionen.				
10.01.2026	22.01.2026	ab € 10.100,-		✓
an Bord der m/v Ortelius Zu diesem Termin gibt es auf unsere Webseite weitere buchbare Optionen.				

✓ Verfügbar

! Wenige Plätze

⊖ Ausgebucht

✓ garantierte Durchführung

Hinweise zur Reise:

Bitte beachten Sie die nachfolgenden Preise für die verschiedenen Kabinenkategorien:



Adeliepinguin und andere Seevögel auf der Petermann Insel, Antarktis



Aufbau des Zeltlagers im Schnee, Antarktis



Kayakexkursion in Neko Harbour, Antarktis

TEILNEHMER/INNEN

Min Teilnehmerzahl: 70

Max Teilnehmerzahl: 174

LEISTUNGEN

- ✓ Kreuzfahrt in der gebuchten Kategorie auf der Plancius, Vierbettkabine mit privatem Bad, mit allen Bordleistungen (inkl. Mahlzeiten, Kaffee, Tee) wie ausgeschrieben
- ✓ Erfahrene englischsprachige Expeditions- und Reiseleitung, diese Tour wird auch von einem deutschsprachigen Expeditionsmitglied begleitet
- ✓ Alle Anlandungen und Rundfahrten mit Zodiacs
- ✓ Alle Hafen- und Anlandegebühren für die gesamte Dauer des Programms
- ✓ Alle Transfers wie beschrieben
- ✓ Populärwissenschaftliche Vorträge an Bord (vorwiegend in englischer Sprache)
- ✓ Reiseliteratur

NICHT ENTHALTEN

- ✗ Internationale Economy-Linienflüge
- ✗ Inlandsflüge
- ✗ Reiseversicherungen

PROGRAMMHINWEISE

* Mindestteilnehmerzahl: 70 Personen

Die ausgeschriebenen Preise verstehen sich in EUR pro Person bei Unterbringung in einer Standard-Vierbettkabine mit Privatbad. Bei Einzelbelegung wird ein Zuschlag von 80% berechnet. "Halbe Standard-Zweibettkabinen" sind auf Anfrage erhältlich. Vierbettkabinen sind identisch zu Zweibettkabinen, aber mit einem dritten und vierten, ausklappbaren Oberbett.

Diese Beschreibung soll Ihnen einen ersten Eindruck vermitteln. Wetter-, Wind- und Eisverhältnisse können den Fahrplan beeinflussen. Flexibilität ist Voraussetzung zum Erfolg einer solchen Expeditionskreuzfahrt. Sollten einzelne Anlandungen nicht möglich sein, bietet die Region eine Reihe an Alternativen. Kapitän und Expeditionsleiter haben die Erfahrung und die letzte Entscheidung zum Reiseverlauf. Die Bordsprache ist Englisch.

Bitte beachten Sie auch die besonderen Buchungs-, Storno- und Zahlungsbedingungen für Reisen in die Antarktis:

Bis zum 90. Tag vor Reiseantritt: 20% des Reisepreises,
ab 89. bis 60. Tag vor Reiseantritt: 50% des Reisepreises,
ab 59. bis zum Tag des Reiseantritts / bei Nichtantritt: 100% des Reisepreises.

Die Reise wird in internationaler Gruppe mit englischsprachender Reiseleitung durchgeführt.

Vor Ort werden folgende Sprachen gesprochen: Englisch

Änderungen des Tourverlaufs aufgrund aktueller politischer, klimatischer oder organisatorischer Gegebenheiten bleiben vorbehalten.

Aufgrund des Erlebnisreisecharakters ist diese Reise für Menschen mit eingeschränkter Mobilität leider nicht geeignet. Gern beraten wir Sie bezüglich einer geeigneten Reise.

EINREISE- UND GESUNDHEIT

Einreise: Für die Einreise benötigen Reisende mit deutscher Staatsangehörigkeit den Reisepass. Der Reisepass muss noch mindestens 6 Monate über das Rückreisedatum hinaus gültig sein.

Sollten Sie eine andere Staatsbürgerschaft als die deutsche besitzen, so teilen Sie uns bitte bei Ihrer Anfrage und vor Buchung Ihre Nationalität mit, so dass wir Sie über die entsprechenden Einreisebestimmungen informieren können. Vielen Dank!

Impfungen: Es sind keine Impfungen vorgeschrieben. Empfohlen werden die Standardimpfungen (Polio, Tetanus, Diphtherie), sowie Masern. Wir empfehlen einige Wochen vor Abreise aktuelle Informationen bei den Tropeninstituten einzuholen.

Alle Teilnehmer der Reise müssen über eine individuelle Reiseversicherung (Reiseunfall- und Auslandskrankenversicherung inklusive Rücktransport) verfügen. Diese Versicherungen sind für die Teilnahme an der Reise obligatorisch!

FAIR FLIEGEN



Gemeinsam mit Ihnen und unserem Partner atmosfair fördern wir Klimaschutzprojekte weltweit! Dadurch werden beispielsweise Biogasanlagen oder Kochmöglichkeiten in Dörfern geschaffen. Außerdem finanzieren Sie durch eine Ausgleichszahlung an atmosfair eine Initiative zur Unterstützung des Wiederaufbaus in Nepal nach den verheerenden Erdbeben im Frühjahr 2015.

Für den Hin- und Rückflug für eine Person entstehen klimarelevante Emissionen in Höhe von etwa 8.631 kg. Durch einen freiwilligen Beitrag in Höhe von € 199,- an ein Klimaschutzprojekt können Sie zur Entlastung unseres Klimas beitragen. Sie erhalten eine Spendenbescheinigung und können diesen Betrag von der Steuer absetzen. Sie erhalten eine Spendenbescheinigung und können diesen Betrag von der Steuer absetzen.

Was genau macht atmosfair mit meiner Spende?

ZAHLUNGSBEDINGUNGEN

Die Anzahlung für diese Reise beträgt 30% des Reisepreises. Die Restzahlung ist 60 Tage vor Reisebeginn fällig. Bei Nichterreichen der Mindestteilnehmerzahl ist ein Rücktritt vom Reisevertrag seitens des Veranstalters bis spätestens 30 Tage vor Reisebeginn möglich.

GENERELLE HINWEISE

Veranstalter: a&e erlebnis:reisen, eine Marke der Boomerang-Reisen GmbH.
Stand: 19.04.2024 (HC)



Pinguinküken mit Elternteil, Antarktis



Fotograf im Eis, Antarktis



Türkisblaue Eisberge, Antarktis



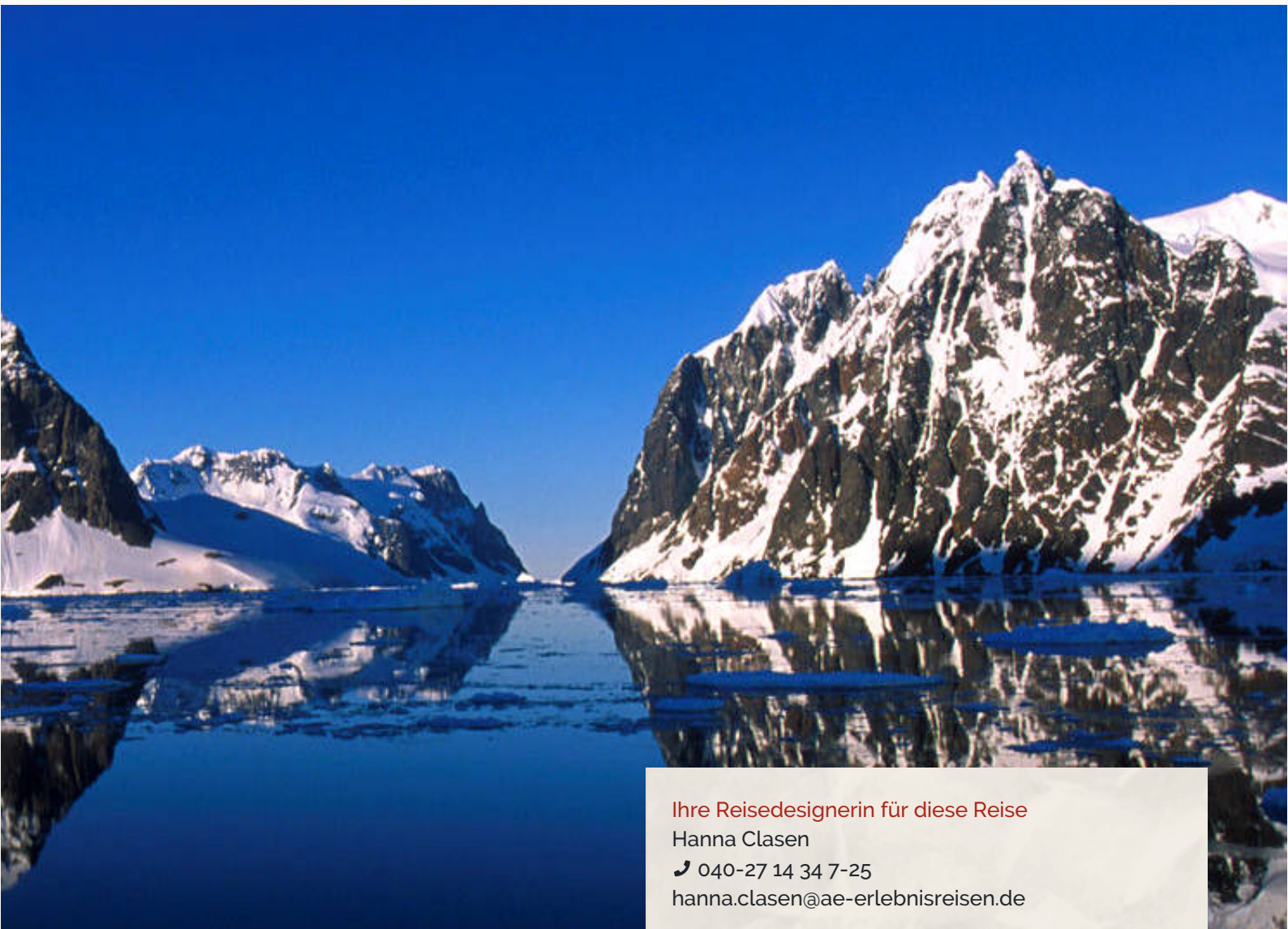
Abenteuer pur!: Schiff fährt durch den Lemaire Kanal, Antarktis



Neko Harbour auf der antarktischen Halbinsel, Antarktis



Hallo du feiner Kerl!: Seehund Nahaufnahme, Antarktis



Ihre Reisedesignerin für diese Reise

Hanna Clasen

☎ 040-27 14 34 7-25

hanna.clasen@ae-erlebnisreisen.de

Information & Buchung

a&e erlebnis:reisen

Korestraße 5

20457 Hamburg

☎ (0 40) 27 14 34 7 - 0

info@ae-erlebnisreisen.de

www.ae-erlebnisreisen.de

a&e erlebnis:reisen ist eine Marke der Boomerang Reisen GmbH | Biewerer Straße 15 | 54293 Trier | Handelsregister: Amtsgericht Wittlich HRB4983

