

WAS DIESE REISE SO BESONDERS MACHT

Begegnungen in Augenhöhe erleben!

- ✓ Unterwegs auf der legendären Ruta 40
- ✓ Königspinguine außerhalb der Antarktis bewundern
- ✓ Windumtoste Granitnadeln und gewaltige Gletscher
- ✓ Der Karukinka-Park – geisterhafte Natur
- ✓ Trekking am Fuße des Cerro Fitz Roy
- ✓ Das schwierigste Bergsteigerziel: den „Cerro Torre“ erklimmen
- ✓ Smaragdgrüne Seen und beeindruckende Panoramen

Wir erschaffen Fundorte für große Momente.
Große Momente, die bleiben... manchmal ein Leben lang.

DIE REISEROUTE

Die Reise im Überblick



Ihre Reisedesignerin für diese Reise
Hanna Clasen
☎ 040-27 14 34 7-25
hanna.clasen@ae-erlebnisreisen.de



UNSERE REISEZUTATEN FÜR GROSSE MOMENTE



KREATIVE REISEDESIGNS

Erleben Sie große Reisemomente, die Ihnen noch Jahre später ein Lächeln ins Gesicht zaubern. Reisen, die im Gedächtnis bleiben... manchmal ein Leben lang!



EXPERTEN & WUNSCHERFÜLLER

Wir helfen Ihren Reisewünschen auf die Sprünge und teilen unsere Geheimtipps mit Ihnen – entspannt, leicht, mit einem Lächeln. So wird auch die Reiseplanung zum Erlebnis!



AUSGEZEICHNET UND ENGAGIERT

Nachhaltig Reisen ... sinnvoll und cool! Herzliche Begegnungen, Intensiv(er)leben, Mittendrin-Sein. Unsere Reisen sind mehrfach ausgezeichnet und nachhaltig!

PATAGONIEN RUNDREISE SELBSTFAHRER

Südpatagonien & Feuerland

Ein kalbender Gletscher live – Welch seltener Anblick! Ich stehe im Nationalpark Los Glaciares. Vor mir stürzen in regelmäßigen Abständen kristallblaue Eisbrocken tosend in den See. Ich wünschte, ich könnte diesen Moment einfrieren...

Auf dieser spannenden Mietwagenreise erleben Sie die unentdeckten Schönheiten von Patagonien und Feuerland – von El Chaltén bis Ushuaia, der südlichsten Stadt der Welt. Lassen Sie sich von der beeindruckenden Flora und Fauna der Region beeindrucken und erleben Sie diese bei Wanderungen am Fuße des Cerro Fitz Roy oder im Los Glaciares Nationalpark hautnah. Eine raue, vom Wind geformte Landschaft, kristallblaue Gletscherseen, gigantische Granitberge und riesige Tierkolonien prägen diese Region. Über den Garibaldi-Pass erreichen Sie die im Feuerland gelegene „Bucht in das Land des Westens“, wie die Ureinwohner Argentiniens die südlichste Stadt der Welt liebevoll nennen. Dort erwarten Sie schroffe Berggipfel, uralte Südbuchenwälder und einsame Moore. Bei einer Küstenwanderung können Sie die traumhafte Aussicht genießen und Ihre Seele baumeln lassen. Wer Abgeschlossenheit und unberührte Natur sucht, wird diese Reise an die Südspitze Lateinamerikas lieben.



Eismassen des Perito-Moreno-Gletschers,
Argentinien



Schneebedeckte Berge in Ushuaia,
Argentinien



Cerro Torre im Los Glaciares Nationalpark,
Argentinien

DIE REISEBESCHREIBUNG

Ihr Reiseverlauf für große Momente...

1. REISETAG:

BEGINN IN EL CALAFATE

Über die Ruta 40 nach El Chaltén

Herzlich willkommen im südlichen Patagonien! Nach Ihrer Ankunft am Flughafen von Calafate nehmen Sie Ihren Mietwagen für die kommenden Tage entgegen und schon kann das Abenteuer Patagonien und Feuerland starten. Auf der legendären Ruta 40 brechen Sie auf in Richtung Norden bis Sie auf die Ruta 23 stoßen. Diese bringt Sie direkt nach El Chaltén – Ausgangspunkt aller Wanderungen und Expeditionen am legendären Cerro Fitz Roy und Cerro Torre. Sie quartieren sich für drei Nächte in eine kleine Hosteria am Fuße des Fitz-Roy-Massivs gelegen ein. Fahrtstrecke: ca. 200 km Asphalt, 15 km Schotter / ca. 3 Stunden.

Überflieger: Fahrt nach El Chaltén

2. REISETAG:

EL CHALTÉN

Felsenriese Fitz-Roy



Genießen Sie den Tag bei einem Trekking am Fuße des Cerro Fitz Roy, der berühmteste Berg der südpatagonischen Anden. Unternehmen Sie z.B. eine Wanderung zur Laguna de los Tres. Drei Stunden geht es bei dieser Wanderung durch wunderschöne Wald- und Berglandschaften bis zum Basislager Rio Blanco, immer wieder der Cerro Fitz Roy und seine granitene Nachbarn in Sicht. Von hieraus folgt ein stetiger und recht steiler Anstieg bis zu der, dem Fitz Roy vorgelagerten, Laguna de los Tres. Doch die Anstrengung lohnt sich – eine grandiose Aussicht auf den beeindruckenden Fitz Roy erwartet Sie hier. Gehzeit: 6-7 Stunden mit einem Höhenunterschied von 800 m.


Überflieger: Wanderung am Fitz Roy,

Mahlzeiten: 1 x Frühstück

3. REISETAG:

EL CHALTÉN

Wanderschuhe schnüren am Fitz-Roy-Massiv



Ein weiterer Tag in dieser beeindruckenden Umgebung. Wie wäre es mit einer Wanderung zur Laguna Torre, am Fuße des legendären Cerro Torre? Der Cerro Torre zählt zu einem der schwierigsten Bergsteigerziele auf der Welt. Seine über 1.400 m hohen Steilwände aus glattstem Granit lassen dies leicht nachempfinden, wobei das Klima der Hauptfaktor ist, weshalb die Bergsteiger oft monatelang mit dem endgültigen Gipfelansturm warten müssen. Von der Laguna Torre aus bietet sich Ihnen ein atemberaubend schöner Blick auf eine ganze Reihe von windumtosten Granitnadeln und gewaltigen Gletschern. Gehzeit: ca. 6 Stunden mit einem Höhenunterschied von 400 m / leichte Wanderung.

Überflieger: Wanderung zur Laguna Torre

Mahlzeiten: 1 x Frühstück

4. REISETAG:

EL CHALTÉN – EL CALAFATE

Den Huemul-Gletscher bestaunen

Am Morgen empfehlen wir Ihnen einen Ausflug ins Tal des herrlichen Río de las Vueltas zu unternehmen. Entlang des Flusses fahren Sie bis zum naheliegenden Lago del Desierto, ein Gletschersee an der Grenze zu Chile. Hier können Sie entweder eine kurze Wanderung zum Huemul-Gletscher unternehmen oder per Boot zum Nordende des Sees fahren (optional, vor Ort buchbar). Dabei kommen Sie an einer Reihe von hängenden Gletschern vorbei, die dort direkt aus dem südlichen Eisfeld Patagoniens fließen. Am Nachmittag brechen Sie dann Ihre Zelte in El Chaltén ab und fahren zurück nach El Calafate am Lago Argentino. Fahrtstrecke: ca. 220 km Asphalt & 15 km Schotter.

Überflieger: Ausflug zum Huemul-Gletsche

Mahlzeiten: 1 x Frühstück

5. REISETAG:**EL CALAFATE**

Perito-Moreno-Gletscher – Wunder der Natur

Haben Sie schon einmal einen kalbenden Gletscher in Aktion gesehen? Vielleicht haben Sie ja heute Glück! Unternehmen Sie einen Ausflug zum Perito-Moreno-Gletscher im Nationalpark Los Glaciares. Dieser weltberühmte Gletscher ist einer der großen Attraktionen Südpatagoniens. Als unvergessliche Eindrücke hinterbleiben die Eisabbrüche, die in regelmäßigen Abständen tosend in den See stürzen. Der Gletscher weist eine Breite von 5 km auf und seine Front ist mehr als 60 Meter hoch, umgeben von einem Wald aus Lenga und Südbuchen, Blüten der hiesigen Feuerbüsche (Silberbaumgewächse) und Calafate (Sauerdorn).
Fahrtstrecke: ca. 160 km Asphalt.

Überflieger: Ausflug zum Perito-Moreno-Gletscher

Mahlzeiten: 1 x Frühstück

6. REISETAG:**EL CALAFATE**

Schippern Sie über den Lago Argentino

Dieser Tag steht Ihnen zur freien Verfügung. Erkunden Sie den kleinen Ort El Calafate und seine Umgebung auf eigene Faust oder unternehmen Sie einen optionalen Ausflug (z.B. Bootsausflug auf dem Lago Argentino zu den Gletschern Upsala und Spegazzini – vor Ort bei Ankunft zu buchen, ca. USD 170,- p.P.).

Überflieger: Ein Tag nach Lust & Laune

Mahlzeiten: 1 x Frühstück

7. REISETAG:**EL CALAFATE – BAHÍA AZUL**

Willkommen am Ende der Welt!

Weiter geht es für Sie heute Richtung Süden, durch scheinbar endlose Weiten mit einer fantastischen Fernsicht durch eine Gegend, die für die Schaftzucht bekannt ist. In Río Gallegos bietet sich ein Stopp im sehenswerten 'Pioneers Museum' an. In einem alten patagonischen Haus informiert es über die ersten Siedler. Río Gallegos ist ein wichtiger Verkehrsknotenpunkt für die Anreise zum Nationalpark Los Glaciares und für Feuerland (Tierra del Fuego). In Punta Delgada setzen Sie mit der Fähre nach Bahía Azul über (Fährfahrt nicht inklusive). Sie betreten nun den Boden Feuerlands! Cerro Sombrero ist Ziel Ihrer heutigen Tagesetappe, wo Sie heute in einer sehr einfachen Hostería übernachten (beste Option vor Ort). Fahrtstrecke: ca. 450 km Asphalt / ca. 7 Stunden inkl. Grenzübertrittung.

Überflieger: Fahrt nach Feuerland

Mahlzeiten: 1 x Frühstück

8. REISETAG:**RÍO GRANDE – BAHÍA INÚTIL – RÍO GRANDE***Königspinguine & urige Posada*

Heute steht Ihnen ein besonderes Highlight bevor! Sie fahren zur Estancia Onaisín, in der Bucht "Bahía Inútil" gelegen. Hier befindet sich die einzige Kolonie von Königspinguinen außerhalb der Antarktis. Die Tiere sind aus nächster Entfernung zu beobachten. Nach diesem überaus beeindruckenden Spektakel geht es bei San Sebastián über die Grenze zurück nach Argentinien und weiter die Ruta 3 entlang, bis Sie die urige Posada de los Sauces in Río Grande erreichen. Vielleicht entdecken Sie am Nachmittag am gleichnamigen Fluss einen Fliegenfischer. Aufgrund der riesiger Meerforellen tummeln sich viele Angler an den Ufern des Flusses. Fahrtstrecke: ca. 200 km Asphalt / ca. 5 Stunden.

Überflieger: Besuch eine Königspinguin Kolonie

Mahlzeiten: 1 x Frühstück

9. REISETAG:**RÍO GRANDE – USHUAIA***Über den Garibaldi-Pass südwärts*

Über den Garibaldi-Pass erreichen Sie heute die kleine Stadt Ushuaia. Die Ureinwohner Argentiniens nannten die Stadt, die so stolz darauf ist die südlichste Stadt der Welt zu sein, auch "Bucht in das Land des Westens". Wirklich schön ist die Stadt nicht, dafür aber traumhaft gelegen. Am Nachmittag lohnt sich ein Ausflug in den Nationalpark Tierra del Fuego, ca. 15 km ausserhalb von Ushuaia. Hier erwarten Sie schroffe Berggipfel, uralte Südbuchenwälder und einsame Moore. Unternehmen Sie z.B. eine schöne Küstenwanderung mit traumhaften Ausblicken. Besonders zwischen den Buchten Bahía Ensenada und Bahía Lapataia kann man unzählige Wasservögel beobachten, darunter Kormorane und Albatrosse. Fahrtstrecke: ca. 230 km Asphalt / ca. 3 Stunden.

Überflieger: Über den Garibaldi-Pass südwärts

Mahlzeiten: 1 x Frühstück

10. REISETAG:**USHUAIA**

Den Atem der Antarktis spüren

Ein voller Tag zur freien Verfügung in Ushuaia. Optional bietet sich auf jeden Fall eine Fahrt auf dem Boot auf dem Beagle-Kanal an – ein absolutes Muss für jeden Ushuaia-Besucher. Unter anderem werden bei dieser Tour die Inseln "Isla de los Pájaros" (Seevögel und Kormorane) sowie die Insel "Isla de Lobos" (Seelöwen) angesteuert. Wenn die Wetterlage es zulässt, zieht das Boot außerdem eine Schleife um den fotogenen Leuchtturm Faro Les Eclaireurs. Sehr interessant ist alternativ auch der Besuch der Estancia Haberton (ca. 75 km östlich von Ushuaia). Die Estancia ist Nationaldenkmal und erlaubt faszinierende Einblicke in die Pionierzeit und die Geschichte Feuerlands.

Überflieger: Tor zur Antarktis

Mahlzeiten: 1 x Frühstück

11. REISETAG:**FEUERLAND – LAGO BLANCO**

Irgendwo im Nirgendwo die Kulisse genießen

Weiter geht die Reise durch Feuerland! Durch einsame Waldregionen und die unberührten Südbuchenwälder fahren Sie über den Garibaldi-Pass zurück bis nach Tolhuin und weiter in Richtung Norden bis Río Grande, Feuerlands zweitgrößte Stadt mit einem vom Wind zerzausten Hafen. Über den Bellavista-Pass im Westen und vorbei an sturmschiefen Bäumen erreichen Sie Chile und fahren bis zum idyllischen Lago Blanco. Entspannen Sie in der einfachen, aber traumhaft gelegenen Lodge und genießen Sie die Aussicht auf die Darwin-Kordillere im Hintergrund. Fahrtstrecke: ca. 235 km Asphalt & 175 km Schotter / ca. 7 Stunden inkl. Grenzübergang.

Überflieger: Ein Tag nach Lust & Laune

Mahlzeiten: 1 x Frühstück

12. REISETAG:**LAGO BLANCO**

Die Weite der patagonischen Steppenlandschaft erfahren

Dieser Tag steht Ihnen für Erkundungen dieser fast unwirklich wirkenden Umgebung zur freien Verfügung. Unternehmen Sie z.B. eine Wanderung entlang des Sees oder durch den Karukinka-Park – ein geisterhafter Wald mit langen Moosbehängen. Optional können Sie vor Ort auch eine geführte Reittour machen oder sich im Fliegenfischen probieren.

Überflieger: Fahrt nach Cerro Sombrero

Mahlzeiten: 1 x Frühstück

13. REISETAG:

LAGO BLANCO – PORVENIR

Eine vom Winde verwehte Traumkulisse

Ihre heutige Etappe vom Lago Blanco nach Porvenir führt Sie weiter durch die beeindruckende Landschaft Patagoniens, wo Natur und Geschichte auf einzigartige Weise zusammenfinden. Vom Lago Blanco, umgeben von dichter Vegetation und majestätischen Bergen, nehmen Sie Abschied. Sie setzen Ihre Fahrt durch weite, windgepeitschte Ebenen und sanfte Hügel in Richtung Nordwesten bis Camerón fort und erreichen ein weiteres mal die Bahía Inútil. Für die weitere Fahrt wird sie fast bis zum Schluß immer an Ihrer Seite sein. Legen Sie eine Rast ein und lassen Sie sich faszinieren von der einzigartigen Umgebung an der Küstenkulisse. Nach dieser malerischen Strecke erreichen Sie am Ende der Bucht Porvenir, eine charmante Stadt mit reichem kulturellem Erbe und einem einladenden, rustikalen Flair. Diese Route bietet Ihnen eine seltene Gelegenheit, die Abgeschiedenheit und Wildheit des südlichen Chile in ihrer reinsten Form zu erleben. Fahrtstrecke: ca. 180 km Schotter 60 km Asphalt / ca. 4 Stunden.

Überflieger: Fahrt an die Magellan-Straße nach Porvenir

Mahlzeiten: 1 x Frühstück

14. REISETAG:

POVENIR – PUNTA ARENAS

Auf den Spuren großer Seefahrer

Wie einst die großen Seefahrer stechen Sie heute in See – aber nur ein kleines Stück. Auf den Spuren Magellans genießen Sie eine beeindruckende Fährüberfahrt von Porvenir nach Punta Arenas, die Sie mitten durch die majestätische Magellanstraße führt. Augen auf – war das ein Wal? Mit etwas Glück sichten Sie während der 2 stündigen Überfahrt die hier lebenden Meeresbewohner wie Wale und Pinguine. Die Überfahrt verbindet die abgelegene Inselstadt Porvenir mit dem pulsierenden Punta Arenas, dem Tor zu Chiles faszinierendem Süden. Hier, am Ende der Welt, verschmelzen Geschichte und Abenteuer in einer Stadt, die von Entdeckern, Abenteurern und Naturbegeisterten gleichermaßen geliebt wird. Schlendern Sie durch die charmanten Straßen, die von prächtigen Herrenhäusern und farbenfrohen Gebäuden gesäumt sind, und spüren Sie den Geist einer Stadt, die einst das Zentrum des Handels und der Seefahrt war.


Überflieger: Fährüberfahrt Porvenir - Punta Arenas

Mahlzeiten: 1 x Frühstück

15.-16. REISETAG:

PUNTA ARENAS – TORRES-DEL-PAINE-NATIONALPARK

Faszinierende Natur im Nationalpark Torres-del-Paine



Das letzte große und wohl schönste Highlight Ihrer Tour: der Torres-del-Paine-Nationalpark! Über den Südeingang erreichen Sie den berühmten Nationalpark am Sektor Serrano. Malerische Ausblicke auf smaragdgrün leuchtende Seen und beeindruckende Bergpanoramen eröffnen sich Ihnen. Für die nächsten beiden Nächte wohnen Sie im südlichen Teil des Parks in einem schönen Hotel mit herrlichem Blick auf das gesamte Massiv. Unternehmen Sie eine erste Erkundungstour auf eigene Faust oder buchen Sie einen der vielen optionalen Ausflüge, die Ihre Unterkunft vor Ort anbietet. Wandern, Kajaktouren, Reitausflüge, Mountainbiking – das Abenteuer-Herz pocht! Fahrtstrecke: ca. 60 km Asphalt & 90 km Schotter / ca. 2 Stunden.

„Mein persönlicher Reisetipp“: Der Torres-del-Paine-Nationalpark fasziniert in seinem ganzen Ausmaß. Schnappen Sie sich ein Kajak,

gleiten über den meist still liegenden See und halten Sie Ausschau nach Kondoren, den größten flugfähigen Vögeln der Welt mit einer Flügelspannweite bis über 3 Metern. Bereits seit vielen Jahren nisten und brüten mehrere Kondorpärchen an den Ufern des Lago del Toro.

Mahlzeiten: 2 x Frühstück

17. REISETAG:

TORRES-DEL-PAINE-NATIONALPARK

Entdeckertage in einem wundervollen Land



Sie ziehen heute um, vom Süden des beeindruckenden Parkes, in die nördliche Region. Nutzen Sie diese Tage für ausgiebige Erkundungen des Nationalparks. Optional können Sie eine Wanderung zu den Torres-Spitzen oder eine Reittour zum Cerro Almirante Nieto unternehmen. Ganz besondere Einblicke in die faszinierende Natur des Parks erhalten Sie auf einer Bootstour über den Lago Grey bis an die Eiskante des Gletschers, der wie tausende kleine Eiszapfen die Wasseroberfläche bedeckt (wetterabhängig). Besuchen Sie außerdem den größten Wasserfall des Parks, den Salto Grande und seinen kleinen Bruder, den Salto Chico, der aber nicht minder beeindruckend ist. Den perfekten Rundumblick bietet der Mirador Los Cuernos. Von diesem Aussichtspunkt aus erstreckt sich ein spektakuläres Panorama über die Cuernos del Paine und das Valle del Francés. Aber seien Sie vorsichtig – die starken Winde am Mirador

sind nicht umsonst berühmt-berüchtigt. Heute übernachten Sie auf der schönen Estancia Tercera Barranca.

Überflieger: Den nördlichen Torres-del-Paine-Nationalpark entdecken

Mahlzeiten: 1 x Frühstück

18. REISETAG:**TORRES-DEL-PAINE-NATIONALPARK – EL CALAFATE***Über die Anden nach Argentinien*

Auch die schönste Reise geht einmal zu Ende. Über die Grenze bei Cerro Castillo / Cancha Carreras fahren Sie wieder nach Argentinien und kehren dorthin zurück, wo alles begann: El Calafate. Hier haben Sie noch einen Tag Zeit, um die Eindrücke der letzten 18 Tage wirken zu lassen. Fahrtstrecke: ca. 50 km Schotter & 260 km Asphalt / ca. 6 Stunden).

Mahlzeiten: 1 x Frühstück

19. REISETAG:**ENDE IN EL CALAFATE***Adiós Patagonia!*

Sie geben Ihren Mietwagen ab und treten, um viele Erlebnisse reicher, von hieraus Ihre Heimreise oder Weiterreise an.

Mahlzeiten: 1 x Frühstück

TERMINE & PREISE

von	bis	Preis	Special	Plätze
-----	-----	-------	---------	--------

15.09.2024

30.04.2025

€ 3.380,-



Mietwagen Fiat Cronos 4x2 o.ä. / bei 2 Teilnehmern. Preis pro Person.

Zu diesem Reisezeitraum gibt es auf unsere [Webseite](#) weitere buchbare Optionen.

Verfügbar

Wenige Plätze

Ausgebucht

garantierte Durchführung

Hinweise zur Reise:

Die angegebenen Preise verstehen sich pro Person im Doppelzimmer, in der jeweils angegebenen Mietwagenkategorie und inkl. Hotelkategorie "einfache Mittelklasse". Weitere Preise je nach Teilnehmerzahl, Hotel- und Wagenkategorie auf Anfrage.

Ausgeschlossen sind die Termine um Weihnachten und Neujahr sowie um Ostern. Bitte fragen Sie die Preise für diese Zeiträume individuell bei uns an! Danke!



Ushuaia, die südlichste Stadt Argentiniens,
Argentinien



Leuchtturm am Ende der Welt, Argentinien



Seelöwen am Beagle-Kanal bei Ushuaia,
Argentinien

TEILNEHMER/INNEN

Min Teilnehmerzahl: 2

LEISTUNGEN

- ✓ 18 Übernachtungen in einfachen bis guten Mittelklassehotels, Lodges, Estancias & Hosterías im Doppelzimmer
- ✓ Verpflegung: 18 x Frühstück
- ✓ 18 Tage Mietwagen (bei 2 Personen: Typ Fiat Cronos Attractive o.ä. / bei 3-4 Personen: Typ Toyota Hilux 4x4 o.ä.) ab/an Flughafen El Calafate inkl. unbegrenzte Freikilometer, örtliche Steuern, Vollkaskoversicherung ohne Selbstbeteiligung, Fahrerlaubnis für Chile, Zweitfahrer & GPS-Gerät (weitere Mietwagen-Kategorien auf Anfrage)
- ✓ Fähre über die Magellan-Straße von Porvenir nach Punta Arenas

NICHT ENTHALTEN

- ✗ Internationale und nationale Flüge
- ✗ Nationalparkgebühr vor Ort: ca. USD 120,- pro Person (ca. € 100,-)
- ✗ Erste Fähre über die Magellan-Straße ca. USD 24,- pro Wagen & Fahrer (ca. € 22,-)
- ✗ Reiseversicherungen

PROGAMMHINWEISE

VORAUSSICHTLICHE HOTELS:

El Chaltén: Hostería Poincenot
El Calafate: Hotel Roble Sur
Cerro Sombrero: Hostería Tunkelen
Rio Grande: La Posada de los Sauces
Ushuaia: Hotel Patagonia Jarke
Lago Blanco: Hostería Las Lengas
Porvenir: Hotel Barlovento
Punta: Hotel Isla Rey Jorge
Südl.Torres del Paine NP: Hotel Pampa Lodge
Nördl.Torres del Paine NP: Hostería Tercera Barranca
El Calafate: Hotel Roble Sur

Es werden, sofern nicht anderweitig ausgewiesen, die jeweiligen Standardzimmer in der gebuchten Hotelkategorie gebucht.

Zu Weihnachten und Neujahr verstehen sich die Preise auf Anfrage und vorbehaltlich Änderungen. Einige Hotels berechnen hier auf Grund der Feiertage einen höheren Preis. Bitte sprechen Sie uns an. Gerne prüfen wir Verfügbarkeiten und Preise.

Gerne erstellen wir Ihnen alternativ ein individuelles Angebot z.B. mit hochwertigeren Unterkünften, einer anderen Mietwagenkategorie oder geändertem Verlauf. Sprechen Sie uns an!

Bei der Übernahme des Mietwagens ist eine gültige Kreditkarte auf den Fahrernamen vorzulegen.

Beste Reisezeit: Oktober bis März/April. In den Monaten Mai bis September können wir diese Reise inkl. der Grenzübergänge nach Chile nicht anbieten, da diese auf Grund der Wetterlage des Öfteren geschlossen sind und wir somit keinen reibungslosen Ablauf garantieren können.

Vor Ort werden folgende Sprachen gesprochen: Spanisch, Englisch

Änderungen des Tourverlaufs aufgrund aktueller politischer, klimatischer oder organisatorischer Gegebenheiten bleiben vorbehalten.

Aufgrund des Erlebnisreisecharakters ist diese Reise für Menschen mit eingeschränkter Mobilität leider nicht geeignet. Gern beraten wir Sie bezüglich einer geeigneten Reise.

EINREISE- UND GESUNDHEIT

Einreise: Für die Einreise benötigen Reisende mit deutscher Staatsangehörigkeit den Reisepass. Dieser muss noch mindestens bis 3 Monate über das Rückreisedatum hinaus gültig sein.

Sollten Sie eine andere Staatsbürgerschaft als die deutsche besitzen, so teilen Sie uns bitte bei Ihrer Anfrage und vor Buchung Ihre Nationalität mit, so dass wir Sie über die entsprechenden Einreisebestimmungen informieren können. Vielen Dank!

Impfungen: Es sind keine Impfungen vorgeschrieben. Empfohlen werden die Standardimpfungen (Polio, Tetanus, Diphtherie, Masern), ggf. Hepatitis A und Typhus. Wir empfehlen einige Wochen vor Abreise aktuelle Informationen bei den Tropeninstituten einzuholen.

FAIR FLIEGEN



Gemeinsam mit Ihnen und unserem Partner atmosfair fördern wir Klimaschutzprojekte weltweit! Dadurch werden beispielsweise Biogasanlagen oder Kochmöglichkeiten in Dörfern geschaffen. Außerdem finanzieren Sie durch eine Ausgleichszahlung an atmosfair eine Initiative zur Unterstützung des Wiederaufbaus in Nepal nach den verheerenden Erdbeben im Frühjahr 2015.

Für den Hin- und Rückflug für eine Person entstehen klimarelevante Emissionen in Höhe von etwa 7.024 kg. Durch einen freiwilligen Beitrag in Höhe von € 164,- an ein Klimaschutzprojekt können Sie zur Entlastung unseres Klimas beitragen. Sie erhalten eine Spendenbescheinigung und können diesen Betrag von der Steuer absetzen. Sie erhalten eine Spendenbescheinigung und können diesen Betrag von der Steuer absetzen.

Was genau macht atmosfair mit meiner Spende?

ZAHLUNGSBEDINGUNGEN

Die Anzahlung für diese Reise beträgt 30% des Reisepreises. Die Restzahlung ist 28 Tage vor Reisebeginn fällig.

GENERELLE HINWEISE

Veranstalter: a&e erlebnis:reisen, eine Marke der Boomerang-Reisen GmbH

Stand: 30.08.24 (HC)



Torres-Spitzen im Torres del Paine Nationalpark, Chile




National Route 234 in San Martin de los Andes, Argentinien



Küste nahe Ushuaia, Argentinien

PLATZ FÜR IHRE NOTIZEN



Ihre Reisedesignerin für diese Reise

Hanna Clasen

☎ 040-27 14 34 7-25

hanna.clasen@ae-erlebnisreisen.de

Information & Buchung

a&e erlebnis:reisen

Korestraße 5

20457 Hamburg

☎ (0 40) 27 14 34 7 - 0

info@ae-erlebnisreisen.de

www.ae-erlebnisreisen.de

a&e erlebnis:reisen ist eine Marke der Boomerang Reisen GmbH | Biewerer Straße 15 | 54293 Trier | Handelsregister: Amtsgericht Wittlich HRB4983

